

檔 號：

保存年限：

## 農 業 部 公 告

發文日期：中華民國114年1月20日

發文字號：農授林業字第1132237809號



主旨：解除花蓮縣瑞穗鄉及萬榮鄉編號第2624號水源涵養保安林一部面積0.426300公頃，並自即日生效。

依據：森林法第25條第1項、第29條第2項。

公告事項：

一、旨揭保安林現有面積為724.529223公頃，其中花蓮縣瑞穗鄉瑞穗段613-187地號等11筆土地面積計0.426300公頃，現況係依據臺灣省政府於58年公告「臺灣省國有林事業區內濫墾地清理計畫」清理放租訂約之暫准放租建地及田地，屬58年5月27日前既存使用，符合保安林解除審核標準第2條第1項第7款所定82年7月21日前，已非營林使用且無法復育造林之保安林地，爰依森林法第25條第1項解除其為保安林；解除保安林一部後，旨揭保安林面積變更為724.102923公頃。詳如保安林解除區域明細表及保安林部分面積解除圖（圖1至圖6），併附解除後保安林位置圖（圖7）。

二、對本公告如有不服者，得自本處分公告之次日起30日內，

裝

訂

線

依訴願法第58條規定，繕具訴願書經由本部向行政院提起  
訴願。

部長 陳駱季



裝

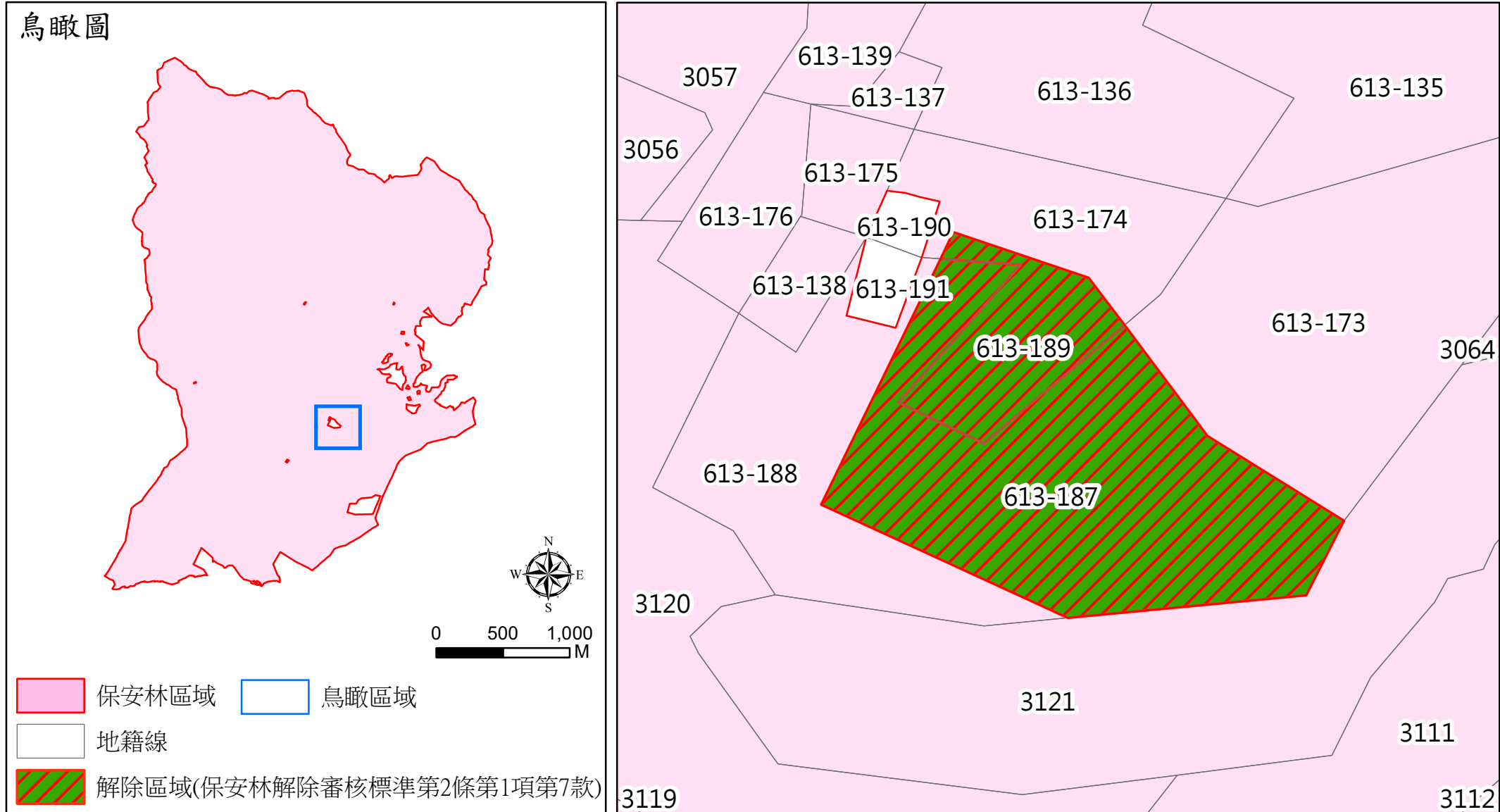
訂

線

花蓮縣瑞穗鄉及萬榮鄉編號第2624號水源涵養保安林解除區域明細表								
坐落	地號	使用分區	使用地類別	面積(公頃)	所有權人	管理機關	符合條件	備註
花蓮縣瑞穗鄉瑞穗段(玉里事業區第15林班)	613-187	森林區	國土保安用地	0.267500	中華民國	農業部林業及自然保育署	森林法第25條第1項、保安林解除審核標準第2條第1項第7款	屬58年5月27日臺灣省國有林事業區內濫墾地清理計畫清理放租之暫准田地，為82年7月21日前已非營林使用且無法復育造林之保安林地。
花蓮縣瑞穗鄉瑞穗段(玉里事業區第15林班)	613-189	森林區	國土保安用地	0.072500				屬58年5月27日臺灣省國有林事業區內濫墾地清理計畫清理放租之暫准田地，為82年7月21日前已非營林使用且無法復育造林之保安林地。
花蓮縣瑞穗鄉瑞穗段	2968-1	森林區	丙種建築用地	0.011000				屬58年5月27日臺灣省國有林事業區內濫墾地清理計畫清理放租之暫准建地，為82年7月21日前已非營林使用且無法復育造林之保安林地。
花蓮縣瑞穗鄉瑞穗段	2968-2	森林區	丙種建築用地	0.003500				
花蓮縣瑞穗鄉瑞穗段	2988-1	森林區	丙種建築用地	0.001100				
花蓮縣瑞穗鄉瑞穗段	2989-1	森林區	丙種建築用地	0.008900				
花蓮縣瑞穗鄉瑞穗段	3009-1	森林區	丙種建築用地	0.002900				
花蓮縣瑞穗鄉瑞穗段	3010-1	森林區	丙種建築用地	0.034600				
花蓮縣瑞穗鄉瑞穗段	3019-1	森林區	丙種建築用地	0.018900				
花蓮縣瑞穗鄉瑞穗段	3131-4	森林區	丙種建築用地	0.001825				
花蓮縣瑞穗鄉瑞穗段	3132-5	森林區	丙種建築用地	0.003575				
			合計	0.426300				

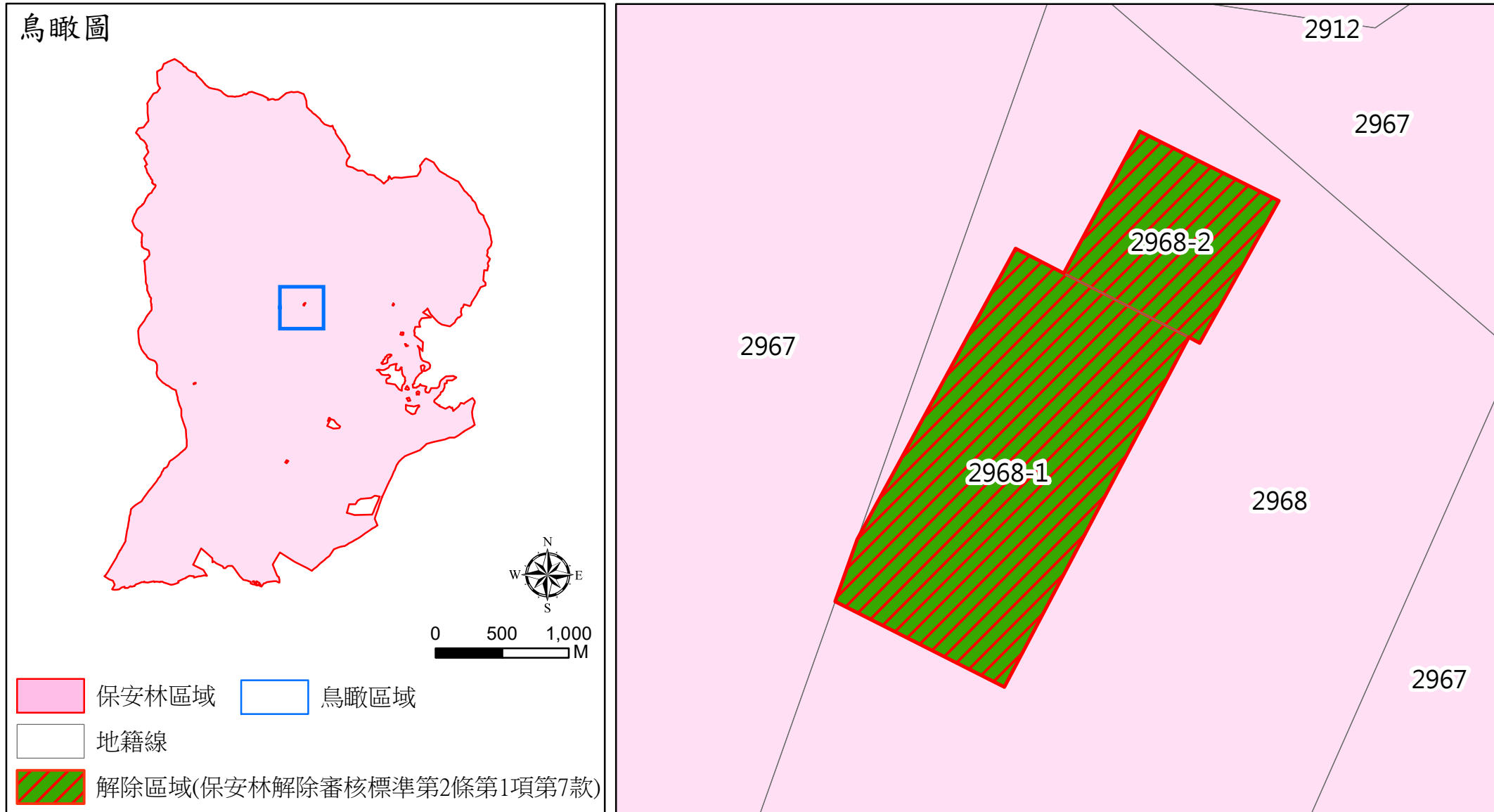
# 花蓮縣瑞穗鄉及萬榮鄉編號第2624號水源涵養保安林部分面積解除圖

坐落：花蓮縣瑞穗鄉瑞穗段613-187、613-189、2968-1、2968-2、2988-1、2989-1、3019-1、3131-4、3132-5地號  
解除面積：0.426300 公頃



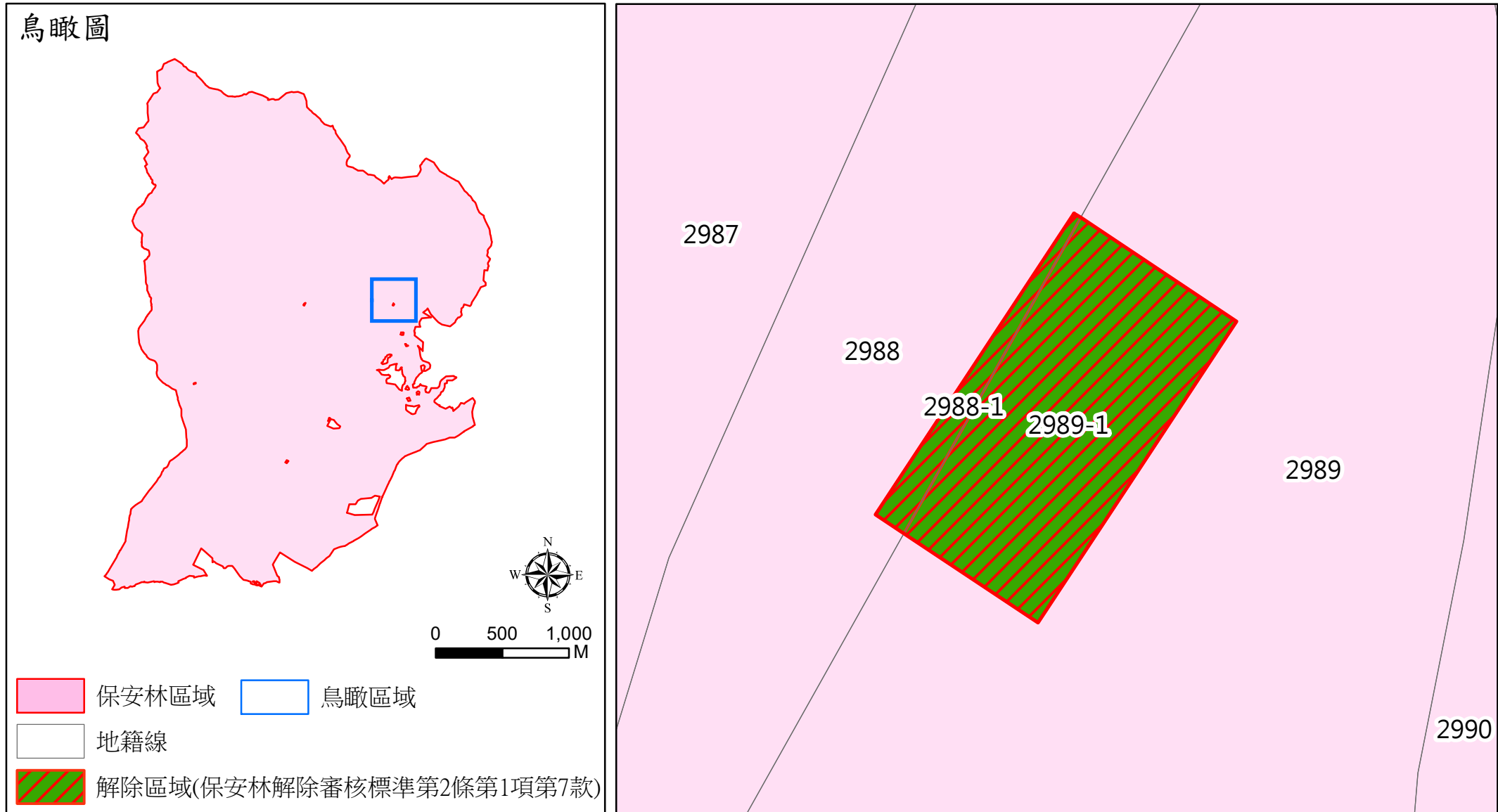
# 花蓮縣瑞穗鄉及萬榮鄉編號第2624號水源涵養保安林部分面積解除圖

坐落：花蓮縣瑞穗鄉瑞穗段613-187、613-189、2968-1、2968-2、2988-1、2989-1、3019-1、3131-4、3132-5地號  
解除面積：0.426300 公頃



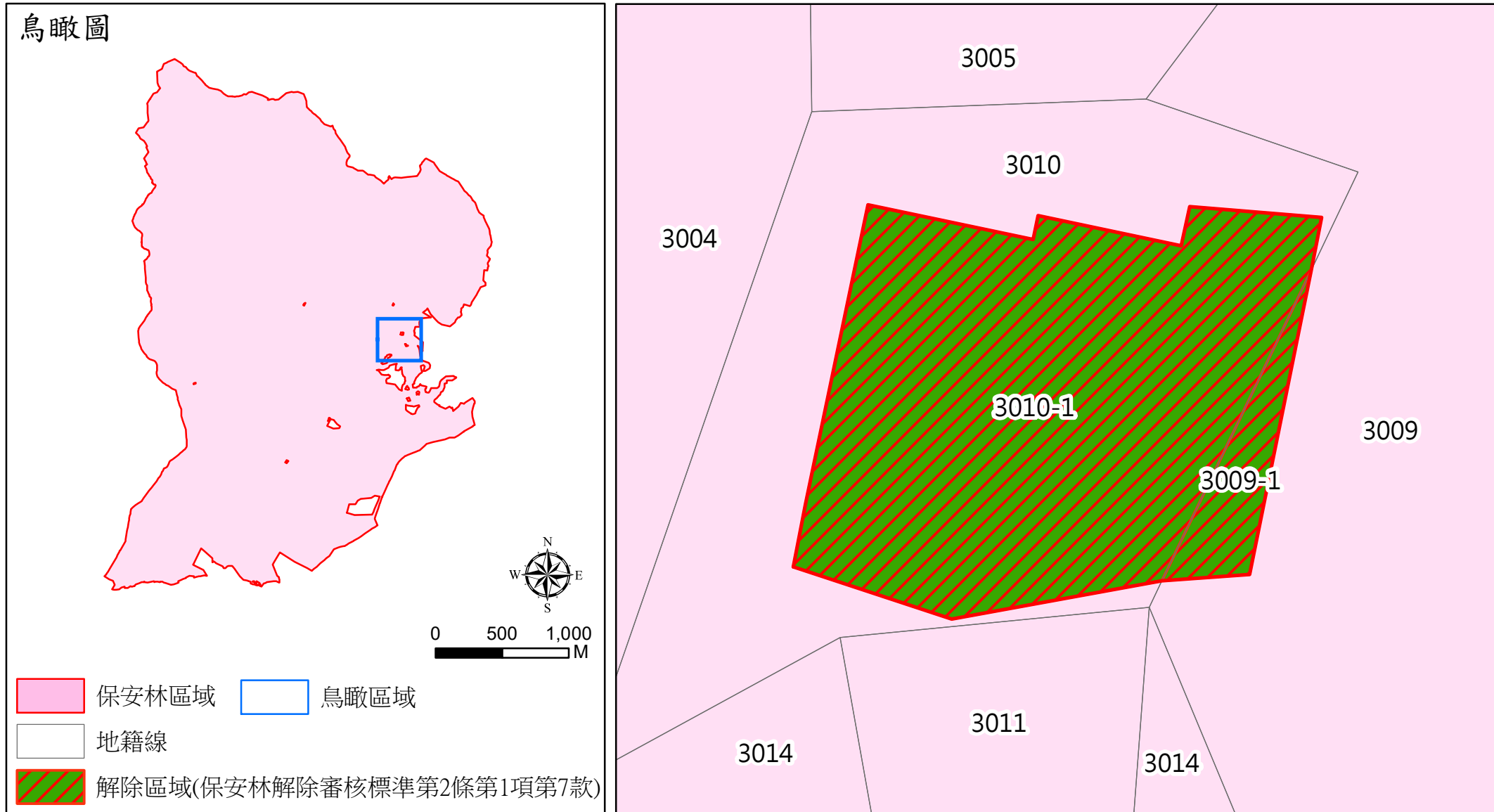
# 花蓮縣瑞穗鄉及萬榮鄉編號第2624號水源涵養保安林部分面積解除圖

坐落：花蓮縣瑞穗鄉瑞穗段613-187、613-189、2968-1、2968-2、2988-1、2989-1、3019-1、3131-4、3132-5地號  
解除面積：0.426300 公頃



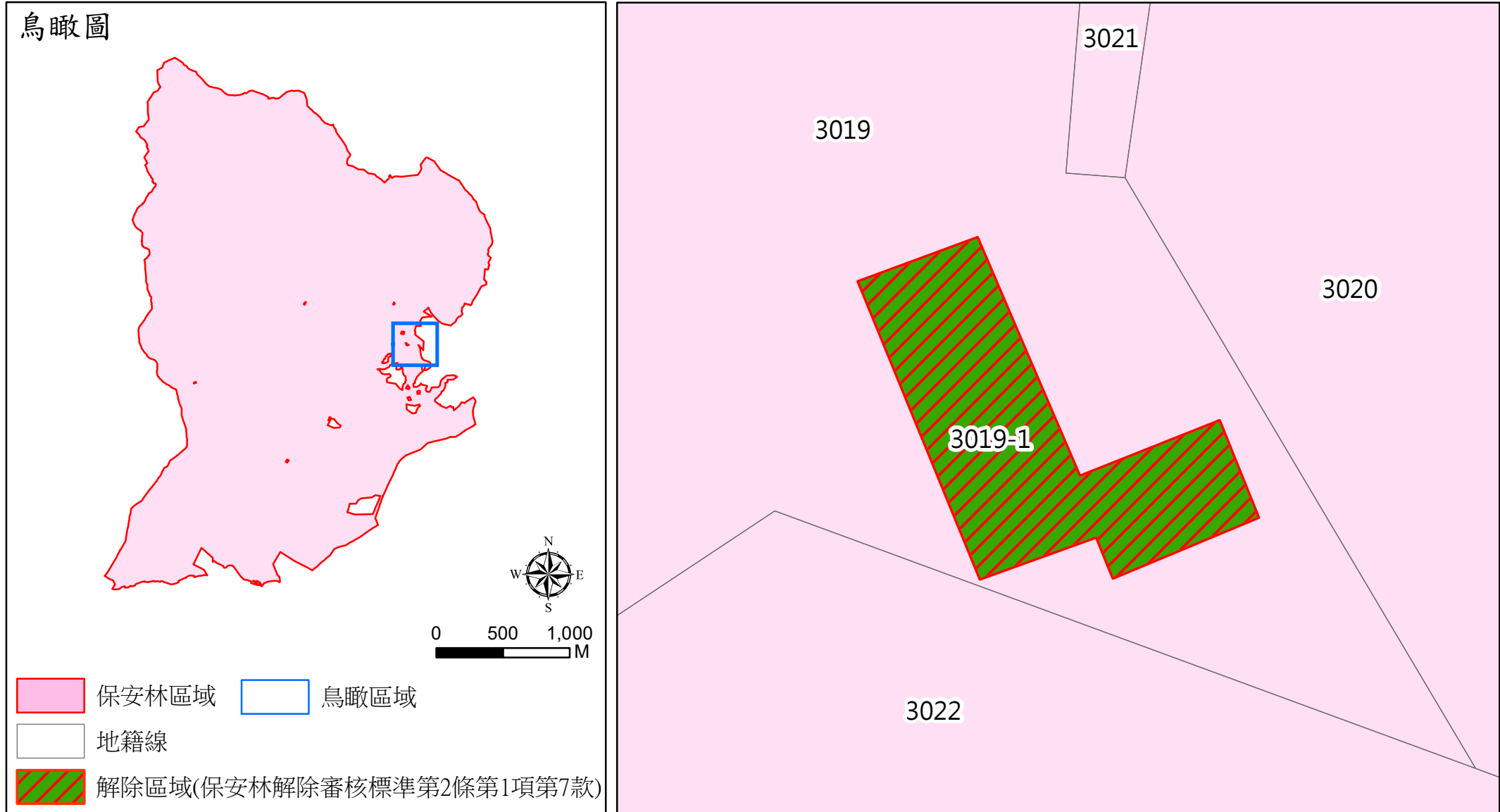
# 花蓮縣瑞穗鄉及萬榮鄉編號第2624號水源涵養保安林部分面積解除圖

坐落：花蓮縣瑞穗鄉瑞穗段613-187、613-189、2968-1、2968-2、2988-1、2989-1、3019-1、3131-4、3132-5地號  
解除面積：0.426300 公頃



# 花蓮縣瑞穗鄉及萬榮鄉編號第2624號水源涵養保安林部分面積解除圖

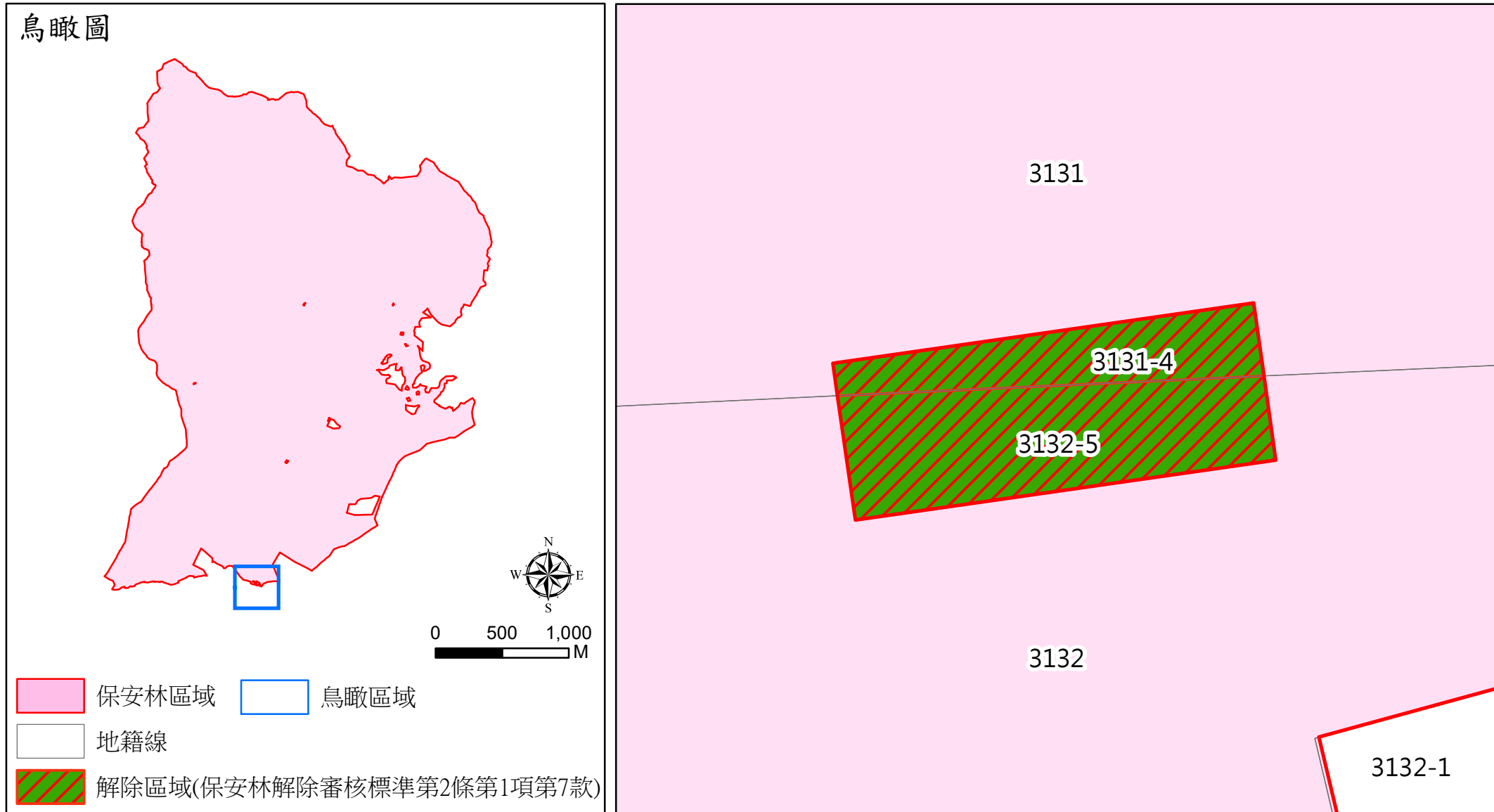
坐落：花蓮縣瑞穗鄉瑞穗段613-187、613-189、2968-1、2968-2、2988-1、2989-1、3019-1、3131-4、3132-5地號  
解除面積：0.426300 公頃





# 花蓮縣瑞穗鄉及萬榮鄉編號第2624號水源涵養保安林部分面積解除圖

坐落：花蓮縣瑞穗鄉瑞穗段613-187、613-189、2968-1、2968-2、2988-1、2989-1、3019-1、  
3131-4、3132-5地號  
解除面積：0.426300 公頃



# 花蓮縣瑞穗鄉及萬榮鄉編號第2624號水源涵養保安林位置圖

坐落：花蓮縣瑞穗鄉瑞穗段、瑞祥段、萬榮鄉虎林段

面積：724.102923頃

